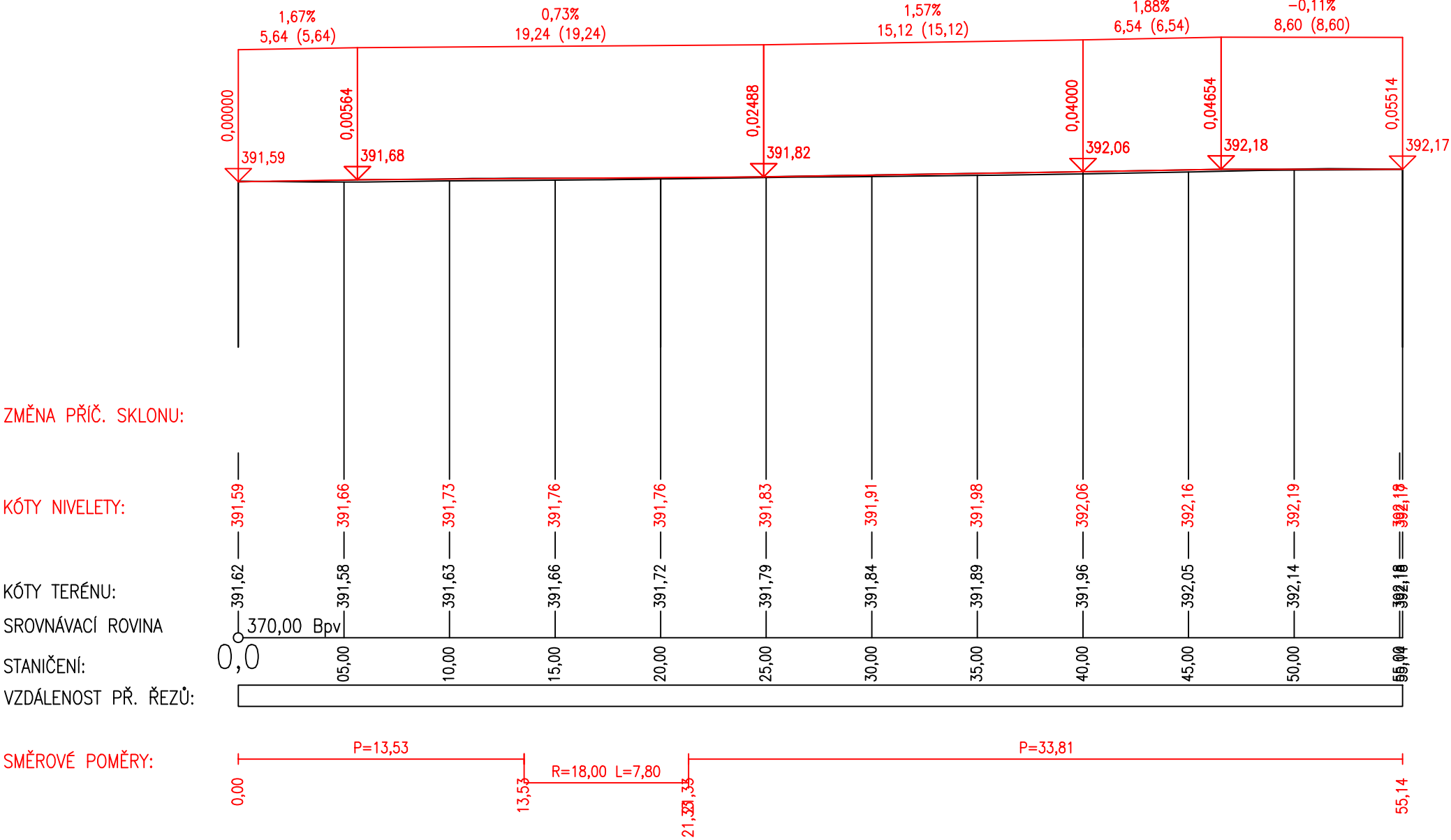


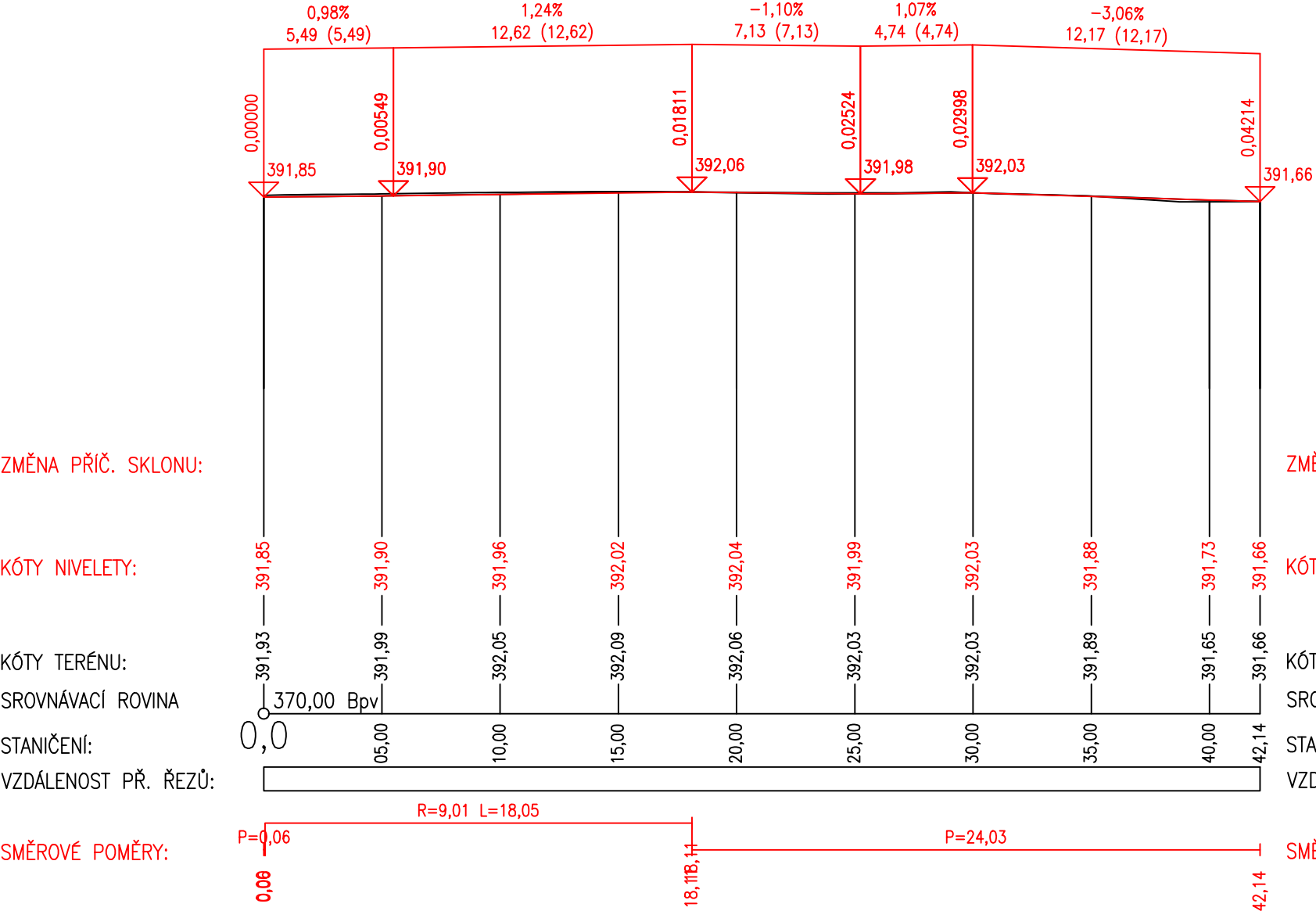
Podrobný podélný profil: KOMUNIKACE Č.1 M 1:250/250  
Rozsah: km 0,00000 - km 0,05514

SKLONOVÉ POMĚRY:



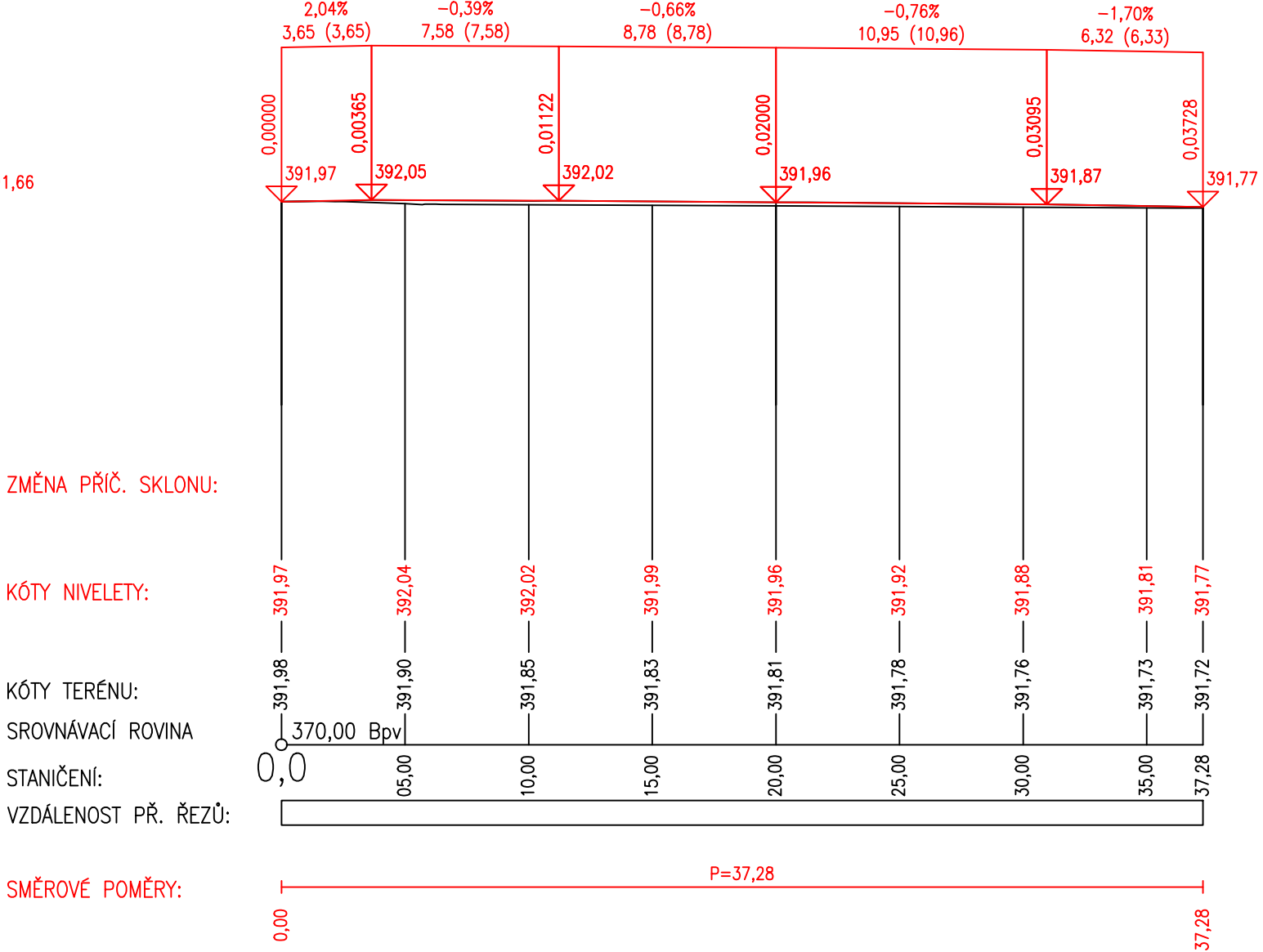
Podrobný podélný profil: KOMUNIKACE Č.2 M 1:250/250  
Rozsah: km 0,00000 - km 0,04214

SKLONOVÉ POMĚRY:



Podrobný podélný profil: KOMUNIKACE Č.3 M 1:250/250  
Rozsah: km 0,00000 - km 0,03728

SKLONOVÉ POMĚRY:



PROJEKTANT	KONTROLA	ZODP. PROJEKTANT	<div>VIAT s.r.o. Lidická 19/700 602 00 Brno IČO: 05705398</div> <div> PROJEKT KANCELÁŘ</div>	
Ing. Michal Harašta	Ing. Petr Guřka	Ing. Petr Guřka		
INVESTOR: Město Albrechtice, nám. ČSA 27/II, 793 95 Město Albrechtice				
KRAJ: Moravskoslezský	KATASTR. ÚZEMÍ: Město Albrechtice			
STAVBA:			FORMÁT	4x44
Parkovací plocha parc. č. 840, Město Albrechtice			DATUM	11/2021
			ZAKÁZKA ČÍSLO	MH 03/20
			STUPEŇ	PDP5
OBSAH:			MĚŘITKO	ČÍSLO VÝKRESU
PODÉLNÝ PROFIL KOMUNIKACÍ			1:250	D1.6.